Fredrik Larsson
Kvarnvägen 3C
903 20 UMEÅ

Landskap: Västerbotten
Kommun: Umeå
Fastighetsbeteckning: Södervik 1:7
Socken: Umeå
Lämningsnr: L1937:2732
Markanvändning: Skogsmark
Typ av företag: Privat
Typ av exploatering: detaljplanering

Tillstånd till ingrepp i fornlämningsområdet till fornlämning L1937:2732, på fastigheten Södervik 1:7, Umeå socken, Umeå kommun, Västerbottens län

(3 bilagor)

Beslut
Länsstyrelsen lämnar dig med stöd av 2 kap 12 § kulturmiljölagen (1988:950), KML tillstånd att göra markingrepp i form av detaljplanering inom fornlämningsområdet för boplatsen L1937:2732 i Umeå kommun.

Beslutet börjar gälla när tiden för överklagande har löpt ut, se bilaga 1.

Beslutet gäller enligt 2 kap 13§ KML med följande villkor:

Villkor

- Om en fornlämning eller fornfynd påträffas under grävning eller annat arbete, ska arbetet omedelbart avbrytas till den del fornlämningen berörs. Den som leder arbetet ska omedelbart anmäla förhållandet till Länsstyrelsen.

Bakgrund och motivering
Fredrik Larsson har inkommit med en ansökan om tillstånd till ingrepp i fornlämning gällande detaljplanering av område vid Södervik i södra delen av Täfteträsket i Umeå kommun.

Arbetet kommer att innebära markingrepp inom fornlämningsområdet till boplatsen L1937:2732.

Fornlämningen L1937:2732 är en boplats, ursprungligen registrerad på badstranden som ligger i anslutning till de planerade tomterna. Länsstyrelsen fick in ansökan om tillstånd till ingrepp i fornlämningsområde 7 februari 2022 och beslutade då att en arkeologisk avgränsande förundersökning var nödvändig för att avgöra om fornlämningen berördes av de planerade ingreppen. Beslutet hanterades inom ärende med diarienummer 431-1247-2022.
Under sommaren 2022 genomförde Västerbottens museum den avgränsande förundersökningen som resulterade i att lämningen kunde avgränsas inom de 2 planerade ingreppsområdena (östra och västra, se kartbilaga samt bifogad rapport).
I det östra området kunde endast enstaka skärvstenar identifieras inom området medan det västra området uppvisade något större koncentration av skärvstenar och brända ben. Länsstyrelsen bedömer därför att det finns anledning att utvidga boplatsens utsträckning inom det västra området medan det inte finns fog för detsamma inom det östra området.

Umeå kommun har följt ärendet och meddelat i e-post 2023-02-28 att det endast är aktuellt att gå vidare med det östra området för vidare planering.

Om ytterligare markområden planeras att tas i anspråk i närheten av de nu undersökta områdena ska exploatören samråda med Länsstyrelsen kulturmiljö om eventuella vidare arkeologiska åtgärder är nödvändiga.

Till varje fornlämning hör ett område på marken som är till för att skydda fornlämningen (2 kap. 2 § KML). Detta område kallas fornlämningsområde och ingrepp i detta kräver tillstånd på lik linje med ingrepp i själva fornlämningen.
Länsstyrelsen bedömer att fornlämningsområdet för boplatsen L1937:2732 sträcker sig in i det området där vidare arbete planeras. Länsstyrelsens bedömning är samtidigt att det föreslagna arbetet kan utföras utan att ytterligare skada påförs boplatsen.

Ingreppet i fornlämningsområdet bedöms kunna utföras utan ytterligare åtgärder än de villkor som är uppställda ovan.

Övriga upplysningar
Detta beslut gäller endast tillstånd till ingrepp i fornlämning enligt 2 kap KML.
Tillstånd enligt annan lagstiftning, ex. strandskydd och/eller vattenverksamhet ska sökas där det är aktuellt i egen ordning.

Beslutets giltighetstid
Detta beslut gäller i tre (3) år från beslutsdatum.

Hur man överklagar
Beslutet kan överklagas hos förvaltningsrätten, se bilaga.

Detta beslut är godkänt i länsstyrelsens elektroniska system och har därför ingen namnunderskrift.

Katrine Nygren
Länsantikvarie

Dag Lantz
Antikvarie/Arkeolog

Bilaga:
Hur man överklagar
Karta
Kopia på ansökan (2022-02-07)
Kopia på rapport från arkeologisk avgränsande förundersökning

Kopia:
Riksantikvarieämbetet, registrator@raa.se + bilagor
Västerbottens museum info@vbm.se

Hur man överklagar till Förvaltningsrätten

Om du är missnöjd med Länsstyrelsens beslut kan du överklaga det hos Förvaltningsrätten, men överklagandet ska lämnas eller skickas till Länsstyrelsen. Överklagandet ska vara skriftligt.

Ange följande

Grundkrav

- Skriv vilket beslut som överklagandet gäller. Det gör du enklast genom att ange beslutsdatum och ärendebeteckning (t.ex. 620-1234-2013).
- Redogör för om du tycker att Länsstyrelsens beslut är fel i sin helhet eller i vissa delar. Motivera ditt ställningstagande och skriv tydligt hur du anser att beslutet bör ändras.
- Ange vilka bevis du skulle vilja att domstolen tittar på och vad de olika bevisen ska styrka för något. Exempelvis kanske du åberopar ett intyg från en granne som styrker att din brygga legat på samma plats sedan 1950-talet. Skriftliga bevis bör du lämna in samtidigt som överklagandet.
- Om du väljer att anlita ombud bör en skriftlig fullmakt skickas med.

Kontaktuppgifter

Ange ditt namn, personnummer eller organisationsnummer, adress, adress till arbetsplats, e-postadress, telefonnummer till bostad och arbetsplats samt mobilnummer. Om du har ett hemligt telefonabonnemang behöver du bara uppge ditt nummer om domstolen frågar efter det.

Om du har ett ombud ska du också ange ombudets namn, postadress, e-postadress, mobiltelefonnummer och telefonnummer till arbetsplatsen.

Om du har en enskild motpart ska du, i möjligaste mån, lämna samma kontaktuppgifter för denna motpart som för dig själv.

Skicka överklagandet

Du kan skicka överklagandet via e-post eller brev.

E-post	vasterbotten@lansstyrelsen.se
Brev	Länsstyrelsen Västerbotten 901 86 Umeå

Länsstyrelsen måste ha fått överklagandet inom tre veckor, räknat från den dag när du fick beslutet, annars kan överklagandet inte tas upp. Om den som överklagar är en part som företräder det allmänna, ska dock överklagandet ha kommit in inom tre veckor från den dag då beslutet meddelades.

Länsstyrelsens Dnr: 1247-2022

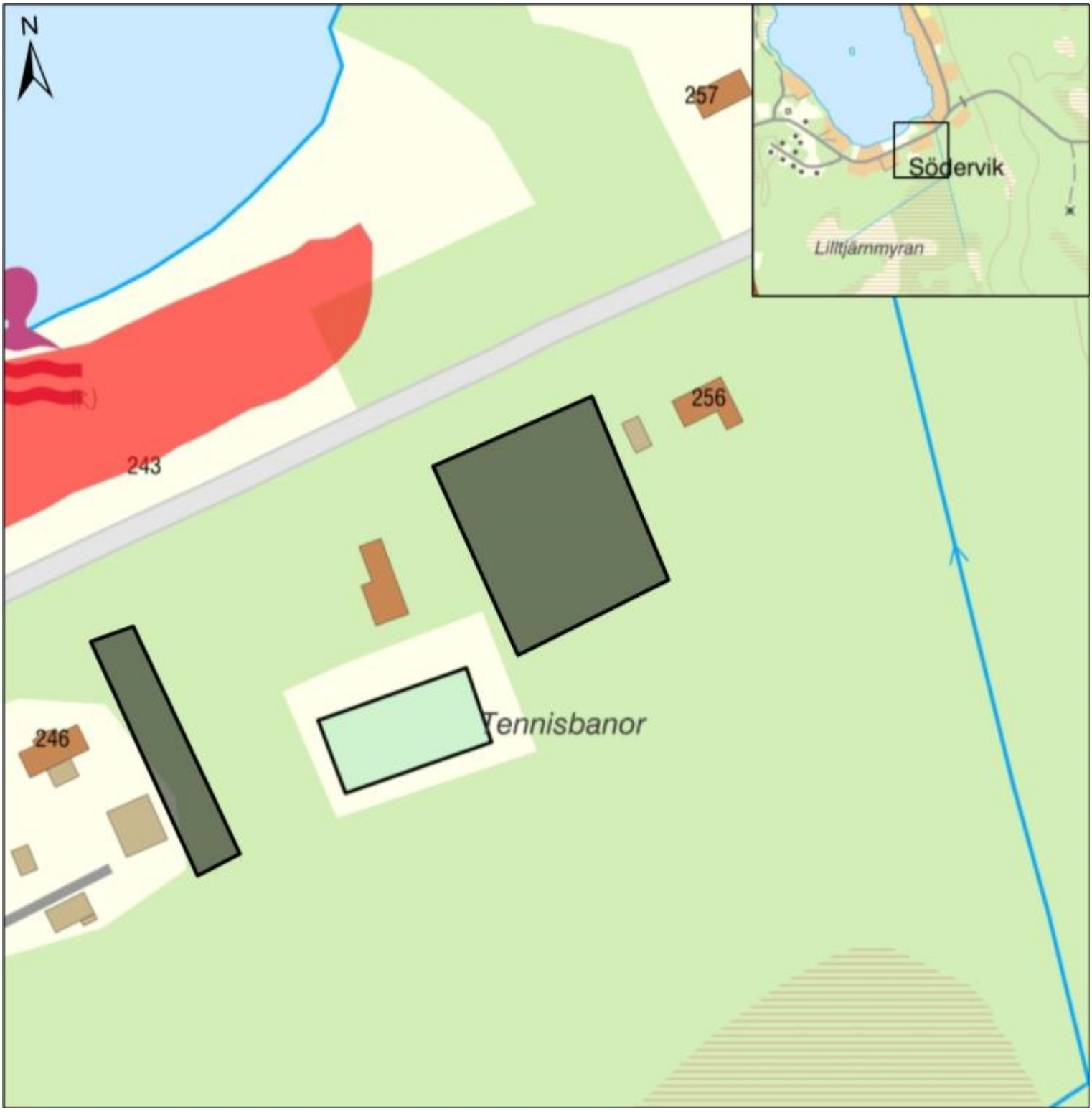

1:1 236

0 0,01 0,03 0,06 Km

Teckenförklaring

Undersökningsområden

Undersökningsområden

RAÄ Lämningar (KMR) yta

Fornlämning

Från: Länsstyrelsen i Västerbottens län
Ämne: VB: Ansökan om tillstånd till ingrepp i fornlämning

-----Ursprungligt meddelande-----
Från: noreply@webb.lansstyrelsen.se <noreply@webb.lansstyrelsen.se>
Skickat: den 7 februari 2022 20:48
Till: Länsstyrelsen i Västerbottens län <vasterbotten@lansstyrelsen.se>
Ämne: Ansökan om tillstånd till ingrepp i fornlämning

Uppgifter om sökande

Företag
FREDRIK LARSSON

Fredrik
Larsson
+46706847519
Kvarnvägen 3c
90320
umeå

E-post
fredrik.larsson@fallforsan.se

Uppgifter om ombud
Fredrik
Larsson
Kvarnvägen 3c
90320
umeå

Fornlämningsnummer
Södervik 1:7

Kommun
Umeå Kommun

Fastighetsägare
Fredrik Larsson

Fastighetsbeteckning
Södervik 7:1

Adress
Södervik

Postnummer
905 94

Postort
umeå

Beskrivning av planerad verksamhet

Beskriv vad för verksamhet som planeras

Utökning av Planområde.
Ny situations plan.

Beskriv hur arbetet ska utföras
Utökning av Plan område, Förändring av situations plan skapas för utrymme av etablering för nybyggnation

Ange längd
45

Ange bredd
35

Ange djup
30 cm

Ange areal
1500 Kvm

Åtgärderna planeras starta (år/månad/dag)
22-02-01

Åtgärderna beräknas vara avslutade (år/månad/dag)
22-06-30

Karta över området måste bifogas ansökan. Du kan endast skicka filer på max 10 MB i formuläret. Ange om du laddar upp kartan i detta formulär eller skickar det per e-post/post.
Karta skickas per post

Övriga upplysningar
Hej!
Karta kommer att skickas per Post
Områden som ansökan gäller markeras med färg Återkoppla gärna vid funderationer.
Mvh Fredrik

VÄSTERBOTTENS MUSEUM

ARKEOLOGISK RAPPORT

Arkeologisk avgränsande förundersökning

av fornlämningen L1937:2732 inom fastigheten Södervik 1:7, Umeå kommun, Västerbottens län.

Västerbottens museum/ Uppdragsverksamheten
Undersökningsår 2022
Tone Hellsten 2022 Dnr 300/22

Administrativa uppgifter

Beställare	Fredrik Larsson
Vbm dnr	300/22
Lst dnr	431-1247-2022
Uppdragsnummer	202200655
Län	Västerbottens län
Landskap	Västerbotten
Kommun	Umeå
Fastighet	Södervik 1:7
Kartunderlag	© Lantmäteriet, Geodatasamverkan
Koordinatsystem	SWEREF 99 TM
Undersökning	Arkeologisk förundersökning
Fältperiod	2022-06-07 samt 2022-06-09 till 2022-06-10
Projektledare	Tone Hellsten
Fältpersonal	Daniel Sjödahl
Rapportansvarig	Tone Hellsten
Undersökt yta	ca 18 m^2
Höjd över havet	Ca 140-145 m ö h
Registrerade lämningar	L1937:2732
Fynd	Bränt ben
Dokumentation	Fältanteckningar, originalhandlingar, bilder samt digitalt underlag förvaras på Västerbottens museum.
VBM bildnummerserie	VBM DB 911_01-37

Omslagsbild: Del av undersökningsområde 1. Foto:, Västerbottens museum

Innehållsförteckning

Sammanfattning 1
Inledning och syfte 1
Områdesbeskrivning 2
Metod och genomförande 2
Resultat 3
Antikvarisk bedömning 5
Utvärdering 7
Referenser 8

Bilaga 1. Rutbeskrivning
Bilaga 2. Fyndlista
Bilaga 3. Fotolista
Bilaga 4. Kontaktkarta

Sammanfattning

Med anledning av att tomter planeras att styckas av från fastigheten Södervik 1:7 har Västerbottens museum utfört en arkeologisk förundersökning i avgränsade syfte av boplatsen L1937:2732 för att fastställa om den fortsätter på södra sidan av Söderviksvägen (fig 2). 18 rutor á 1 x 1 m grävdes för hand och rensades med skärslev. I fyra av rutorna hittades skärvstenar och i en av dem hittades ett bränt ben (bilaga 2).

Inledning och syfte

Då tre tomter planeras styckas av från fastigheten Södervik 1:7 har Västerbottens museum på uppdrag av Länsstyrelsen (dnr 431-1247-2022) genomfört en förundersökning i avgränsande syfte. Fältarbetet genomfördes under våren 2022. Förundersökningen syftade till att genom meterrutor fastställa om den sedan tidigare registrerade boplatsen L1937:2732 sträcker sig in i de områden som nu planeras exploateras och i sådant fall avgränsa den.

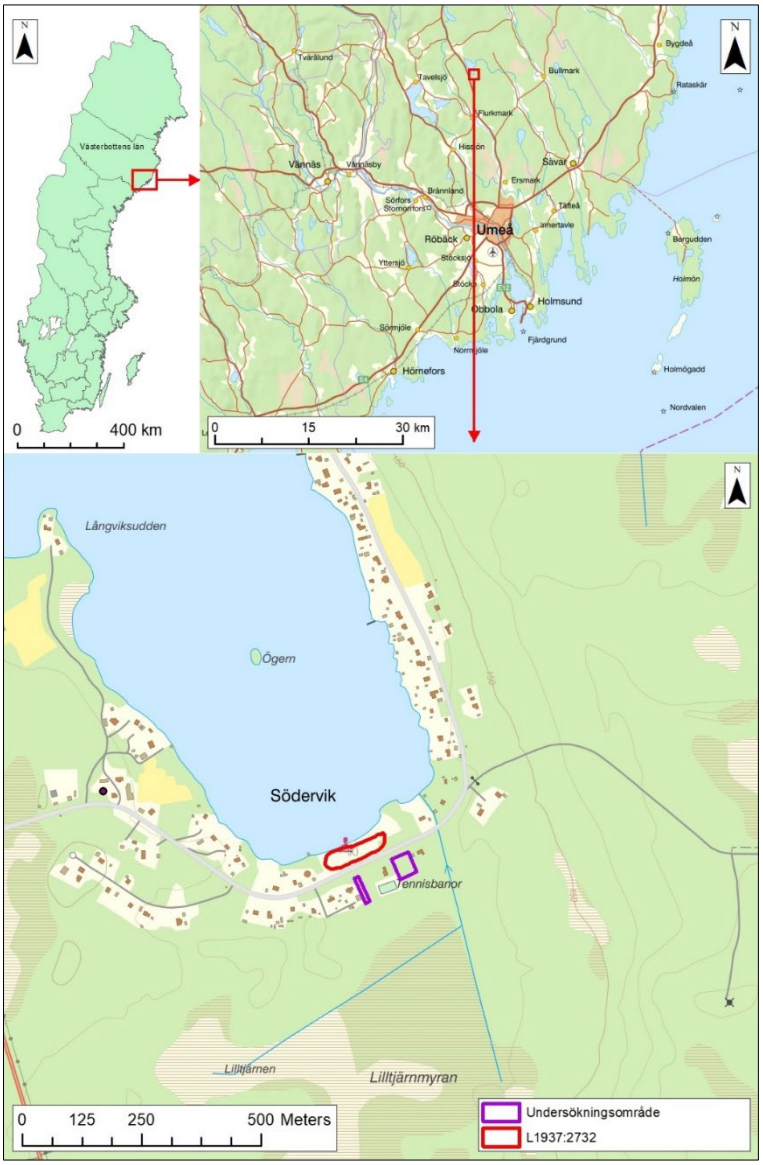

Fig. 1. Översikt över undersökningsområdena.

Områdesbeskrivning

Södervik ligger ca 30 km norr om Umeå, vid den södra änden av sjön Täfteträsket (fig 1). Förundersökningen genomfördes inom två områden inom fastigheten Södervik 1:7, SSV om Söderviksvägen, ca 140-145 möh. På norra sidan av Söderviksvägen, på stranden, är boplats L1937:2732 registrerad (fig. 2). När boplatsen registrerades i samband med fornminnesinventeringen 1990 iakttogs sparsamt med skärvsten, kvartsavslag, kvartsskrapor och enstaka brända ben på sandstranden (Fornsök, Inventeringsboken). Brända ben, avslag och skrapor tillvaratogs vid inventeringstillfället (Klotz 2004). Undersökningsområde ett är ca 39 x 47 m stort. Det består av gles tallskog med några björkar, samt lövsly och bärris. Område två är ca 10 x 58 m stort. Norra delen av området är ett hygge med bärris, den södra delen består av barr- och lövsly. I den västra delen av området har slingor för jordvärme grävts ner. Genomgående för båda undersökningsområdena var fin sandmark. Mellan undersökningsområdena ligger en byastuga och en tennisbana.

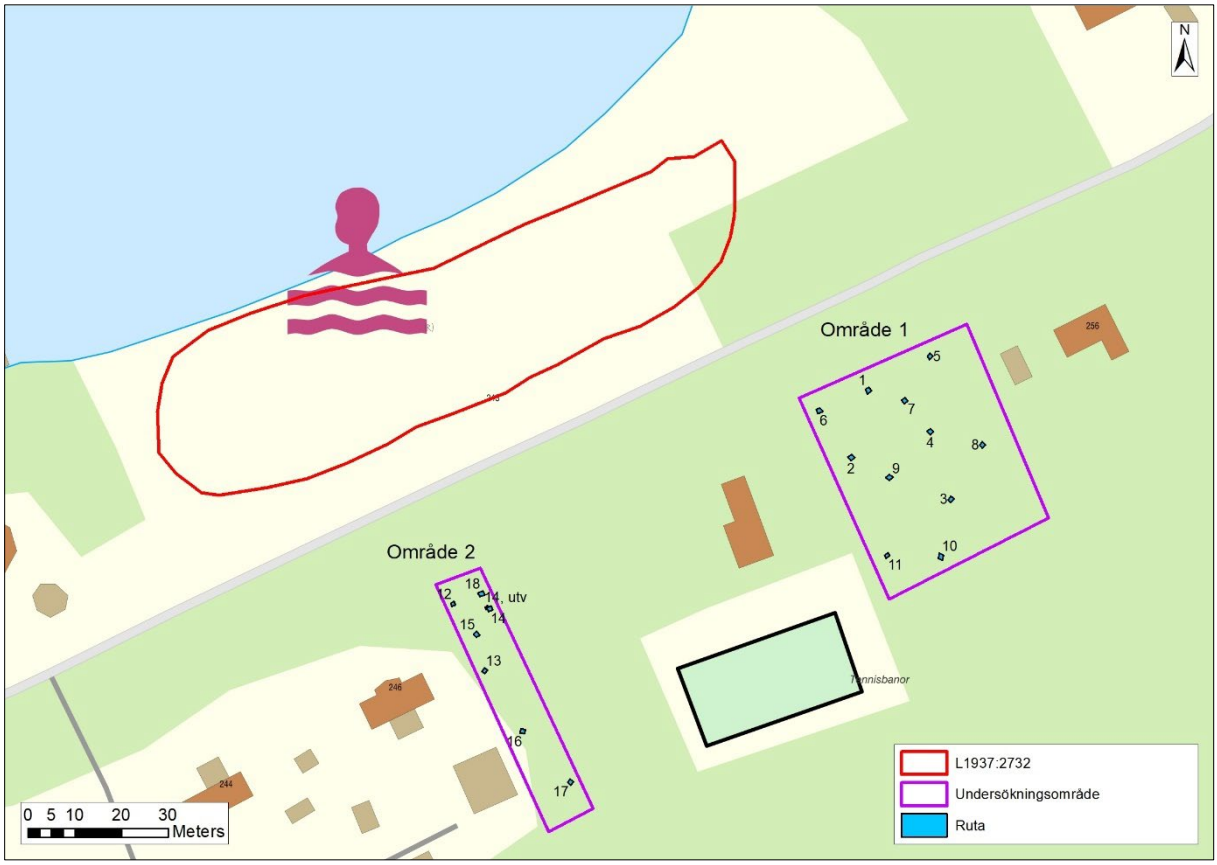

Fig. 2. Översikt över undersökningsområde 1 och 2 med boplatsen L1937:2732 i NV.

Metod och genomförande

Vid undersökning grävdes rutor á 1 x 1 m för hand med hjälp av spade, vilka sedan rensades med skärslev. Detta för att fastställa eventuell kulturpåverkan i form av anläggningar, fynd, kulturlager m.m. inom de aktuella undersökningsområdena.

Skärvsten och fynd som påträffades fördes till ruta. Skärvsten återdeponerades i den ruta de hittades i. Samtliga rutor dokumenterades genom beskrivning, fotodokumentation samt

inmätning med RTK-GPS i projektion SWEREF 99 TM. Efter dokumentation återfylldes groparna.

Det digitala och analoga dokumentationsmaterialet förvaras vid Västerbottens museum i offentliga arkiv som allmänna handlingar.

Resultat

Totalt grävdes 18 meterrutor inom de båda undersökningsområdena, 11 st i område 1 och 7 st i område 2 (fig 3 och 4). Skärvsten påträffades i ruta 6, 14, 15 och 18. Skärvstenarna återdeponerades i rutan de hittades. I rutan 14 hittades ett bränt ben (F1, bilaga 2) (fig. 3-4). Resterade meterrutor var tomma. I västra delen av område 2 var marken ställvis omrör och material påfört. Enligt fastighetsägaren till huset just väster om området har de grävt ner slingor för jordvärme i området.

För rutbeskrivningar, se bilaga 1.

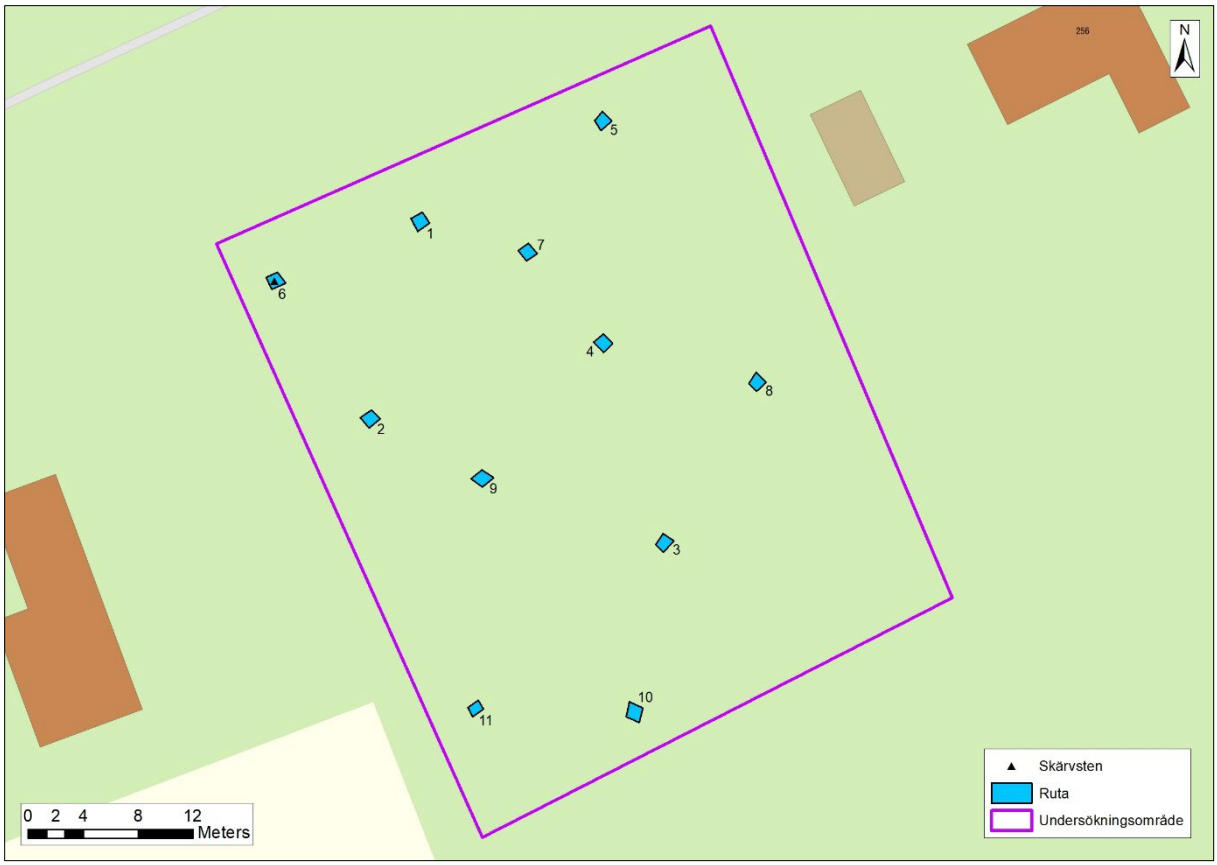

Fig. 3. Undersökningsområde 1.

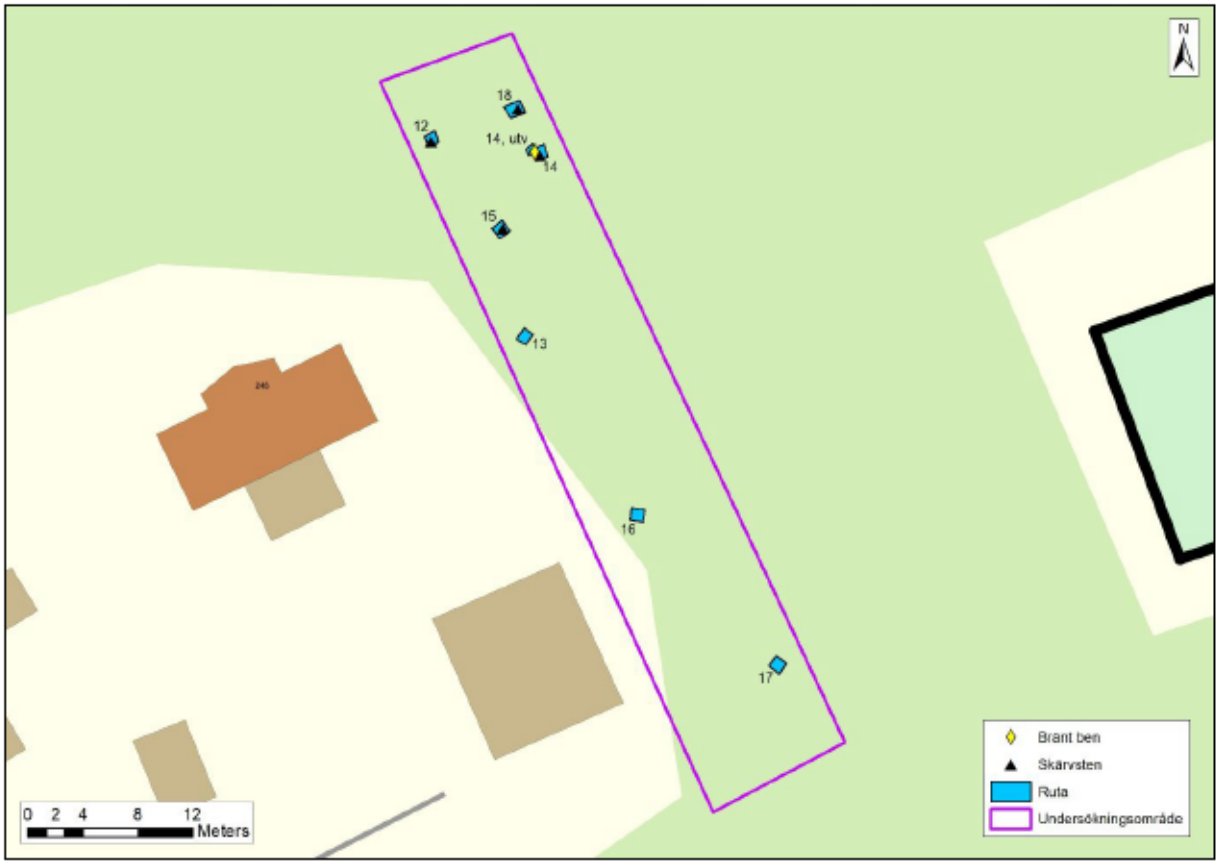

Fig. 4. Undersökningsområde 2

Fig. 5. Undersökningsområde 1. Foto: Västerbottens museum

Fig. 6. Undersökningsområde 2. Foto: Västerbottens museum

Fig. 7. Ruta 14 efter rensning. Foto: Västerbottens museum

Fig. 8. Ruta efter igenläggning. Foto: Västerbottens museum.

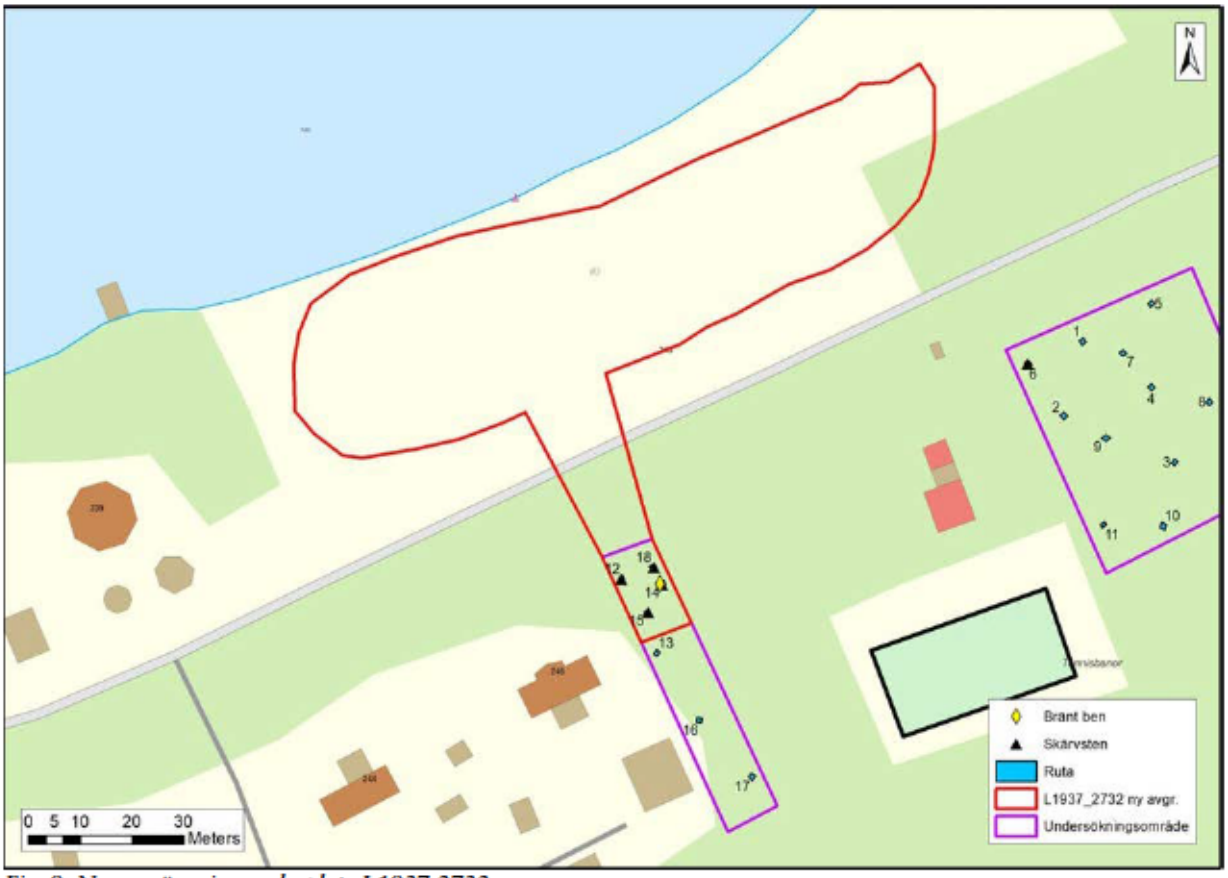

Fig. 9. Ny avgränsning av boplats L1937:2732.

Slutsats

Boplatsen fortsätter tillsynes inte söder om ruta 15 i det västliga området, och kan inte sägas fortsätta i det östra undersökningsområdet då endast enstaka skärvstenar hittades. Därmed är målet med den avgränsande förundersökningen uppfyllt genom att boplatsen är avgränsad utifrån förekomst av skärvsten och brända ben inom de tilldelade undersökningsområdena (fig. 9).

Den registrerade boplatsen tillsammans med det material som framkom vid förundersökningen och det fina boplatsläget på platsen, i en skyddad vik, talar för att mer boplatsmaterial finns kvar att finna i närområdet. De skärvstenar och ben som kom fram vid undersökningen bör exempelvis komma från någon form av anläggning som ännu inte har hittats.

Antikvarisk bedömning

Västerbottens museum anser att fortsatta arkeologiska undersökningar bör genomföras i området runt boplatsen om ytterligare exploatering planeras, då det är möjligt att boplatsen sträcker sig utanför de nu aktuella undersökningsområdena.

Utvärdering

Den arkeologiska förundersökningen utfördes i huvudsak enligt upprättad undersökningsplan.

Referenser

Klotz, Eva 2004. *Rapportsammanställning över tillvarataget material från fornminnesinventeringen 1990 i Umeå stad, Västerbotten.* RAÄ. RAÄ Dnr 321-4782-2004

Fornsök, Inventeringsbok 1, L1937:2732 (2022-08-17)
https://app.raa.se/id/secure/fornreg/api/lamning/dokument/fil/aWlwYXg6Ly9vYmplY3RiYXNlLmRvY3VtZW50L2RvY3BhcnRpdGlvbiMyMzAwMDc=/0155-0401-01-D.jpg

Rutbeskrivning

Bilaga 1

Ruta	Beskrivning	Anm.
1	Ca 0,13 m djup. Blekjord ca 0,1 m. Enstaka stenar	
2	Ca 0,07 m djup. Svag blekjord med rostjord under. Stenfritt.	
3	Ca 0,11 m djup. Blek- och rostjord. Enstaka stenar, 0,05 m stor.	
4	0,1 i m djup. En sten, ca 0,15 m stor.	
5	0,1- 0,15 m djup. Stenfritt	
6	Ca 0,2 m djup. Torv ca 0,05 - 0,1 m tjock. Blekjord ca 0,06-0,1 mk tjock.	1 skärvsten
7	Ca 0,15 m djup. I V delen en sten, 0,4 m stor. Inga tecken på eldpåverkan.	
8	Ca 0,2 m djup. Lite kol från stubb-/rotbrand. Stenfritt	
9	Ca 0,35 m djup. Torv ca 0,1. 0,2 m tjock. Blekjord ca 0,89- 0,2 m tjock.	
10	Cxa 0,2 m djup. Torv ca 0,5 m tjock, blekjord ca 0,1-0,15 m tjock.	
11	Ca 0,2 m djup. Torv ca 0,05 m tjock. Bleke ca 0,05- 0,1 m tjock. En ca 0,5 x 0,5 m stor yta spadades till ca 0,4 m djup från markytan. I botten skenhälla.	
12	Ca 0,25 m djup. Torv ca 0,05-0,1 m tjock. Blekjord ca 0,1-0,15 m tjock.	8 skärvstenar, upp till ca 0,03 m stora.
13	0,1-0,5 m djup. Svag blekjord. Omrört? En sten, ca 0,25 m stor.	

14	Ca 0,4-0,5 m djup. Torv 0,05-0,1 m tjock. Bleke ca 0,1-0,15 m tjock. Något grusigare än övrigt. Endel naturliga stenar. Utvidgades för att se om mer ben framkom, se Ruta 14, utv. nedan.	1 bränt ben
14, utv	Ca 0,3 m djup. Torv ca 0,05-0,1 m tjock. I Sv och NV Rostjord/ påfört, ca 0,1 m, tjock över bleken, därunder gammalmarkyta/rot. Blekjord ca 0,1 m tjock.	
15	Ca 0,35 m djup. Torv ca 0,05-0,1 m tjock. Blekjord ca 0,1-0,1 m tjock. I botten ställvis skenhälla.	6 st skärvstenar, 0,02-0,1 m stora
16	Ca 0,2 m djup. Torv ca 0,03 m tjock. Blöekjord ca 0,1 m tjock. Mot SSV överlagrat av påfört material (gul sand). Enligt uppg för ägaren till grannhuset är jordvärme nedgrävd i området, kan komma därifrån. Rutan grävd i gammal väg/stig. I OSO en sten, ca 0,4 m stor.	
17	Ca 0,25 m djup. Torv ca 0,05 - 0,1 m tjock. Blekjord ca 0,1 m djup.	
18	Ca 0,3 m djup. Torv ca 0,05-0,1 m tjock. Blekjord ca 0,1 m tjock. I botten skenhälla.	2 skärvstenar, ca 0,02 och 0,1 m stora.

Fyndlista

Bilaga 2

Fnr	Typ	Material	Magasineras	Mått (l x br mm)	Vikt (g)	Antal	Ruta	Lnr	År
F1	Bränt ben	Ben	Ja	6 x 3	<0,1	1	16	1937:2732	2022

Fotolista

Bilaga 3

VBM DB	Bildnummer	Beskrivning	Riktning (från)	Datum
911_01	7164	Provgrop 1	NV	07-jun
911_02	7165	Områdesbild omr 1		07-jun
911_03	7166	Områdesbild omr 1		07-jun
911_04	7167	Områdesbild omr 1		07-jun
911_05	7170	Provgrop 2	NV	07-jun
911_06	7172	Provgrop 3	NV	07-jun
911_07	7179	Provgrop 4	NV	07-jun
911_08	7181	Provgrop 5	NV	07-jun
911_09	7182	Provgrop 1 efter	NV	07-jun
911_10	7183	Provgrop 2 efter	NV	07-jun
911_11	7184	Provgrop 3 efter	NV	07-jun
911_12	7185	Provgrop 4 efter	NV	07-jun
911_13	7186	Provgrop 5 efter	NV	07-jun
911_14	7187	Stranden		07-jun
911_15	7188	Stranden		07-jun
911_16	7189	Stranden		07-jun
911_17	7190	Stranden		07-jun
911_18	7191	Stranden		07-jun
911_19	7192	Stranden		07-jun
911_20	7194	Arbetsbild, Daniel		09-jun
911_21	7196	Provgrop 6	NNV	09-jun
911_22	7198	Provgrop 7	NV	09-jun
911_23	7199	Provgrop 9	NV	09-jun
911_24	7201	Provgrop 8	NV	09-jun
911_25	7203	Provgrop 11	NV	09-jun
911_26	7204	Provgrop 10	NV	09-jun
911_27	7205	Provgrop 12	SV	09-jun
911_28	7207	Provgrop 13	SO	09-jun
911_29	7209	Provgrop 14	NNO	10-jun
911_30	7211	Provgrop 14, utvidgning, gammal markyta	NNO	10-jun
911_31	7212	Provgrop 18	SSO	10-jun
911_32	7213	Provgrop 15	SSO	10-jun
911_33	7214	Provgrop 16	OSO	10-jun
911_34	7215	Provgrop 17	SO	10-jun
911_35	7216	Områdesbild, Omr 2	NV	10-jun
911_36	7217	Områdesbild, Omr 2	NV	10-jun
911_37	7218	Områdesbild, Omr 2	NV	10-jun

VBM DB 911_01

VBM DB 911_02

VBM DB 911_03

VBM DB 911_04

VBM DB 911_05

VBM DB 911_06

VBM DB 911_07

VBM DB 911_08

VBM DB 911_09

VBM DB 911_10

VBM DB 911_11

VBM DB 911_12

VBM DB 911_13

VBM DB 911_14

VBM DB 911_15

VBM DB 911_16

VBM DB 911_17

VBM DB 911_18

VBM DB 911_19

VBM DB 911_20



VBM DB 911_21

VBM DB 911_22

VBM DB 911_23

VBM DB 911_24

VBM DB 911_25

VBM DB 911_26

VBM DB 911_27

VBM DB 911_28

VBM DB 911_29

VBM DB 911_30

VBM DB 911_31

VBM DB 911_32

VBM DB 911_33

VBM DB 911_34

VBM DB 911_35

VBM DB 911_36

VBM DB 911_37

VÄSTERBOTTENS
MUSEUM

Box 3183, 903 04 Umeå
Telefon 090-20 20 300 Mail: info@vbm.se
www.vasterbottensmusem.se